

# Anexo Nº Lei Complementar Nº \_\_\_\_/2015 Plano Diretor Participativo Juiz de Fora

## ZONAS DE ESPECIAL INTERESSE SOCIAL E ECONÔMICO

### LEGENDA


#### Zonas Especiais de Interesse Social - ZEIS

 ZEIS

#### Zonas Especiais de Interesse Econômico - ZEIE


 ZEIE

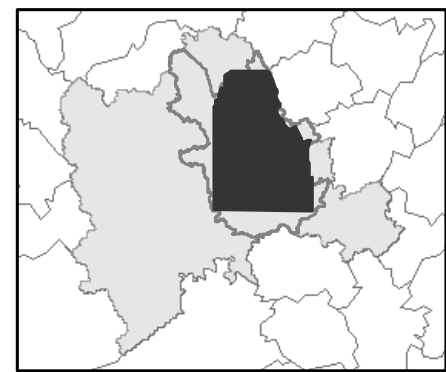
#### Convenções Cartográficas

 Limites do Município

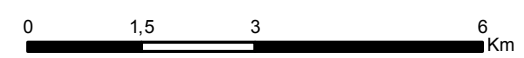
 Arruamento e Estradas Vicinais

 Manancial Represa Dr. João Penido

 Manancial Represa São Pedro



Escala: 1:100.000



PROJEÇÃO UNIVERSAL TRANSVERSA DE MERCATOR  
Datum SAD-1969 Zona 23 Sul



FONTE: Base Cartográfica Municipal de Juiz de Fora.  
EXECUÇÃO: Equipe Geoprocessamento da SEPLAG/SSPLAT  
DATA: Agosto, 2015.