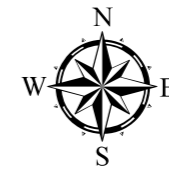



**Anexo Nº 14**  
**Lei Complementar Nº \_\_\_\_/2015**  
**Plano Diretor Participativo**  
**Juiz de Fora**  
**PARQUES URBANOS E LINEARES**




**LEGENDA**


**ESPAÇOS LIVRES E ÁREAS VERDES**

 Parques Urbanos e Lineares

**CONVENÇÕES CARTOGRÁFICAS**

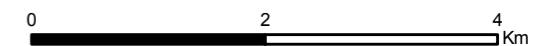
 Arruamentos e Estradas Vicinais

 Rio Paraibuna

 Unidades de Conservação



Escala: 1:65.000



PROJEÇÃO UNIVERSAL TRANSVERSA DE MERCATOR  
 Datum SAD-1969 Zona 23 Sul



FONTE: Base Cartográfica Municipal de Juiz de Fora.

EXECUÇÃO: Equipe Geoprocessamento da SEPLAG/SSPLAT

NOME DO ARQUIVO: PDP\_JF\_2015\_Parques Urbanos e Lineares.MXD

DATA: Outubro, 2015.

