

# Anexo Nº 13

## Lei Complementar Nº \_\_\_\_/2015




### Plano Diretor Participativo

### Juiz de Fora

#### SISTEMA DE ÁREAS VERDES E BACIAS DE MANANCIAS DE ABASTECIMENTO PÚBLICO

#### LEGENDA



##### HIDROGRAFIA

-  RIO CÁGADO
-  RIO DO PEIXE
-  RIO PARAIBUNA

##### UNIDADE DE CONSERVAÇÃO

-  UNIDADE DE CONSERVAÇÃO





##### UNIDADES DE PROTEÇÃO E INCREMENTO AMBIENTAL

-  UNIDADE DE PROTEÇÃO E INCREMENTO AMBIENTAL 1 - UPIA 1
-  UNIDADE DE PROTEÇÃO E INCREMENTO AMBIENTAL 2 - UPIA 2

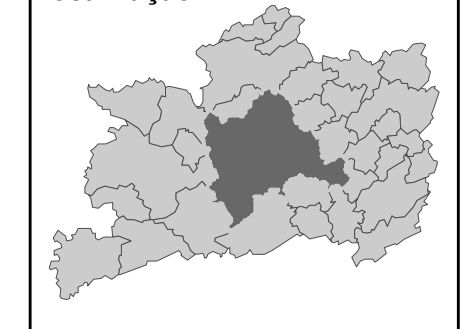
##### UNIDADE DE RECUPERAÇÃO URBANA E PAISAGÍSTICA - URUP

-  URUPs


##### CONVENÇÕES CARTOGRÁFICAS

-  ARRUAMENTOS E ESTRADAS VICINAIS
-  JARDIM BOTÂNICO
-  ÁREA DO MUNICÍPIO DE JUIZ DE FORA
-  ÁREA DOS MUNICÍPIOS DE MINAS GERAIS

#### Localização



Escala: 1:190.881



PROJEÇÃO UNIVERSAL TRANSVERSA DE MERCATOR  
Datum SAD-1969 Zona 23 Sul



FONTE: Base Cartográfica Municipal de Juiz de Fora.  
EXECUÇÃO: Equipe Geoprocessamento da SEPLAG/SSPLAT  
NOME DO ARQUIVO: PDP\_JF\_2015\_Sistema de Áreas Verdes!.MXD  
DATA: Outubro, 2015.

