


Anexo Nº 9

Lei Complementar Nº ____/2015

Plano Diretor Participativo

Juiz de Fora

REDE DE ESTRUTURAÇÃO E TRANSFORMAÇÃO URBANA



LEGENDA

Eixo de Estruturação Urbana

- 1 Av. Presidente Itamar Franco / Av. Deusdedith Salgado
- 2 Av. Barão do Rio Branco
- 3 Av. Presidente Juscelino Kubitschek
- 4 Binário Avenida Brasil
- 5 Av. Coronel Vidal / Rua Henrique Burnier
- 6 Via São Pedro
- 7 Av. Rui Barbosa / Av. Juiz de Fora

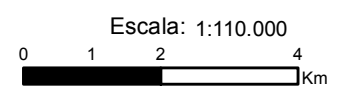
Eixo de Articulação Viária

- Principal**
- 8 Av. Simeão de Faria
 - 9 Rua Raimundo Hargreaves
 - 10 Av. Ibitiguaia
 - 11 Rua Vitorino Braga / Rua Diva Garcia
 - 12 Acesso Norte
 - 13 Via São Pedro
 - 14 Rua Martins Barbosa
 - 15 Rua Diomar Monteiro/ Rua Orlando Riani
 - 16 Via Interbairros
 - 17 Via Remonta
 - 18 Ligação Graminha / Via Carrefour
 - 19 Av. Presidente Juscelino Kubitschek

- Secundário**
- 20 Rua Diva Garcia
 - 21 Ligação Recanto dos Lagos / Linhares
 - 22 Ligação Cidade Alta / Milho Branco
 - 23 Ligação Vivendas da Serra / Linhares
 - 24 Av. Deusdedith Salgado / Acesso Sagrado
 - 25 Ligação Distrito Industrial / Dias Tavares
 - 26 Ligação Benfica / Igrejinha
 - 27 Rua Antônio Simão Firjam

Convenções Cartográficas

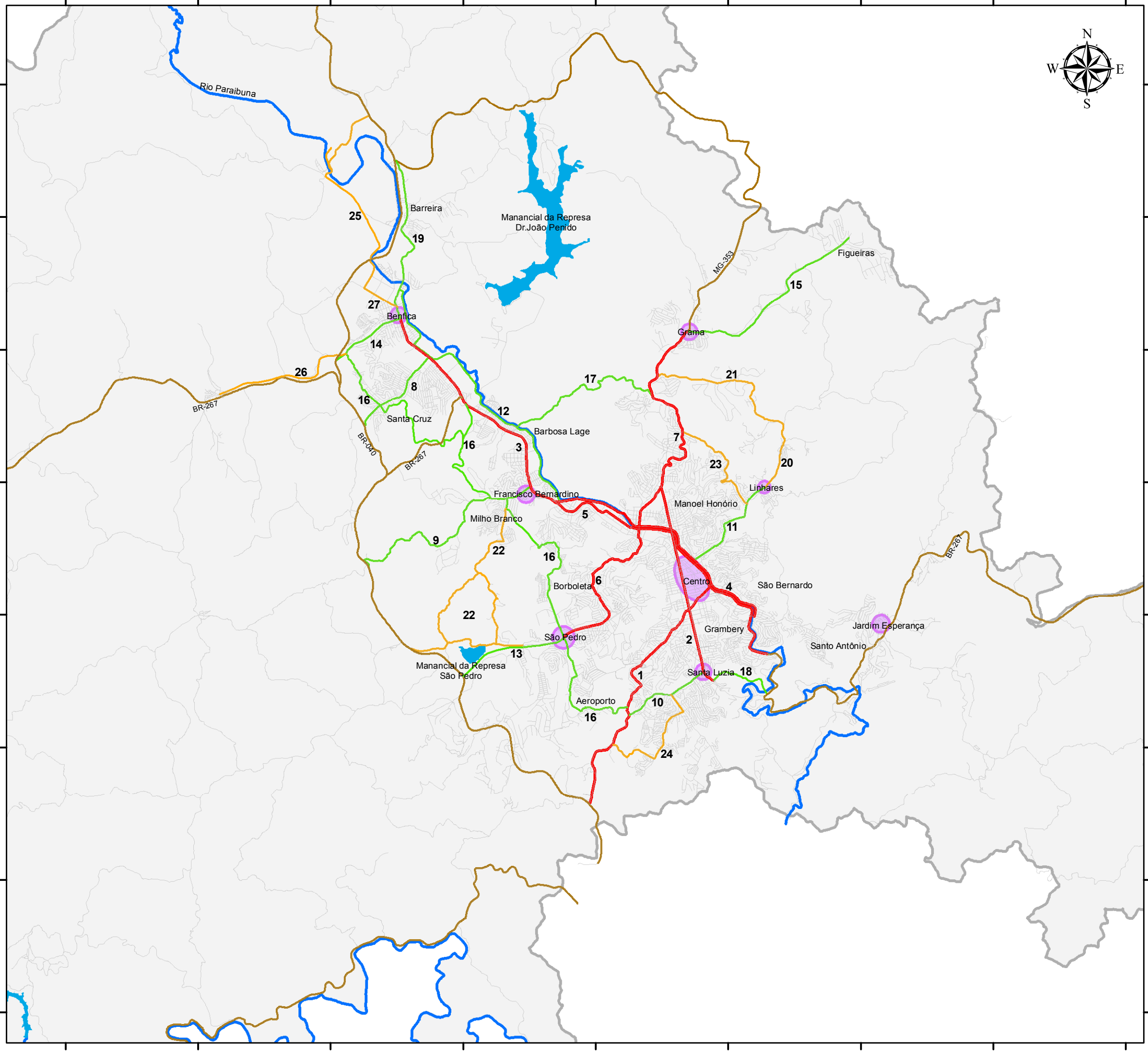
- Arruamento e Estradas Vicinais
- Rodovias Federais e Estaduais
- Centralidades
- Área do Município de Juiz de Fora



PROJEÇÃO UNIVERSAL TRANSVERSA DE MERCATOR
Datum SAD-1969 Zona 23 Sul



FONTE: Base Cartográfica Municipal de Juiz de Fora.
EXECUÇÃO: Equipe Geoprocessamento da SEPLAG/SSPLAT
NOME DO ARQUIVO: PDP_JF_2015_Nete de Estruturação e Transformação Viária.MXD
DATA: Outubro, 2015.



652000 656000 660000 664000 668000 672000 676000 680000 684000

7608000
7604000
7600000
7596000
7592000
7588000
7584000
7580000